

PROVINCIA DI TORINO  
**COMUNE DI EXILLES**

Legge Regione Piemonte del 5/1/1977 n.56

# PIANO REGOLATORE GENERALE

PROGETTO DEFINITIVO VARIANTE STRUTTURALE

Ricarico della scansione e mosaicatura della cartografia catastale  
Documento integrato con le modifiche ex officio  
D.G. R. n. 18/554 del 06 settembre 2010

## TAVOLA n° 4

scala 1/1.000

Atterraggio D.C.C. n° 9 del 21/04/2009  
IL SEGRETARIO COMUNALE  
D.ssa Carolina Marotta

### ZONIZZAZIONE

#### Frazioni DEVEJS - CHAMPBONS

Progetto preliminare: delibera del C.C. n° 20 del 20/10/2006  
Progetto definitivo: delibera del C.C. n° 18 del 21/04/2007

IL SINDACO  
Geom. Michele Angelo Castellano  
IL SEGRETARIO COMUNALE  
D.ssa Carolina Marotta  
IL RESPONSABILE DEL PROCEDIMENTO  
Dott. Fausto Giorgio

I PROGETTISTI:

Arch. Claudio Bezzo

Genl. Dario Forman

Arch. Edoardo Gianoli

REVISIONE APRILE 2009

	ESISTENTE	PROGETTO
<b>INTERESSE COMUNE</b>	Attrezzature socio-culturali Attrezzature religiose	Attrezzature socio-culturali Attrezzature religiose
<b>PARCO GIOCO E SPORT</b>	Spazi pubblici a verde attrezzato Impianti sportivi	Spazi pubblici a verde attrezzato Impianti sportivi
<b>PARCHEGGIO</b>	Parcheggio pubblico	Parcheggio pubblico

#### LEGENDA PERIMETRAZIONI CLASSI DI IDONEITA' URBANISTICA AI SENSI T/LAP

- 1G CLASSE I
- 2G CLASSE II
- 3G CLASSE III/2
- 4G CLASSE III/3
- 5G CLASSE III/4
- 6G CLASSE III s.l.

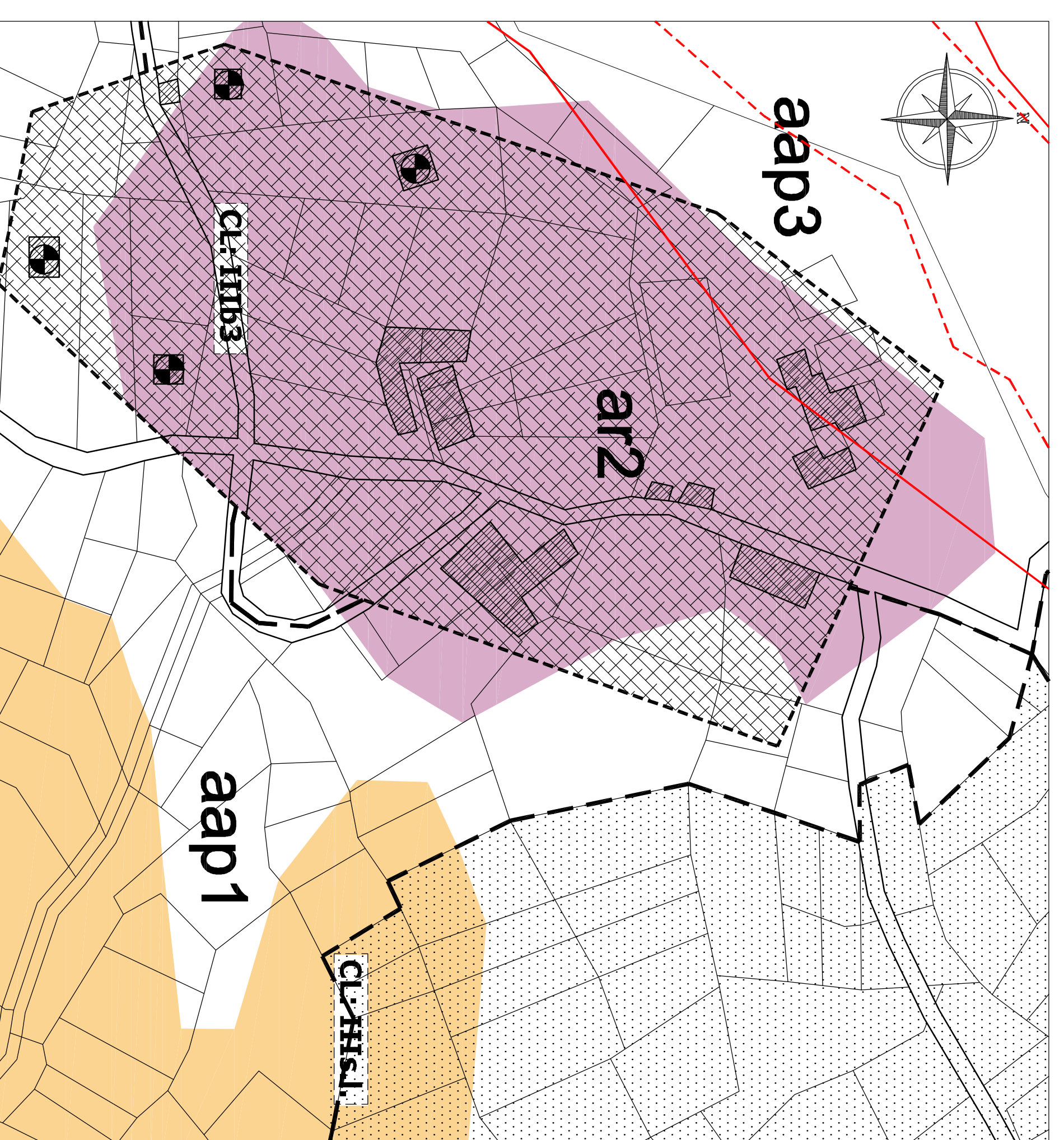
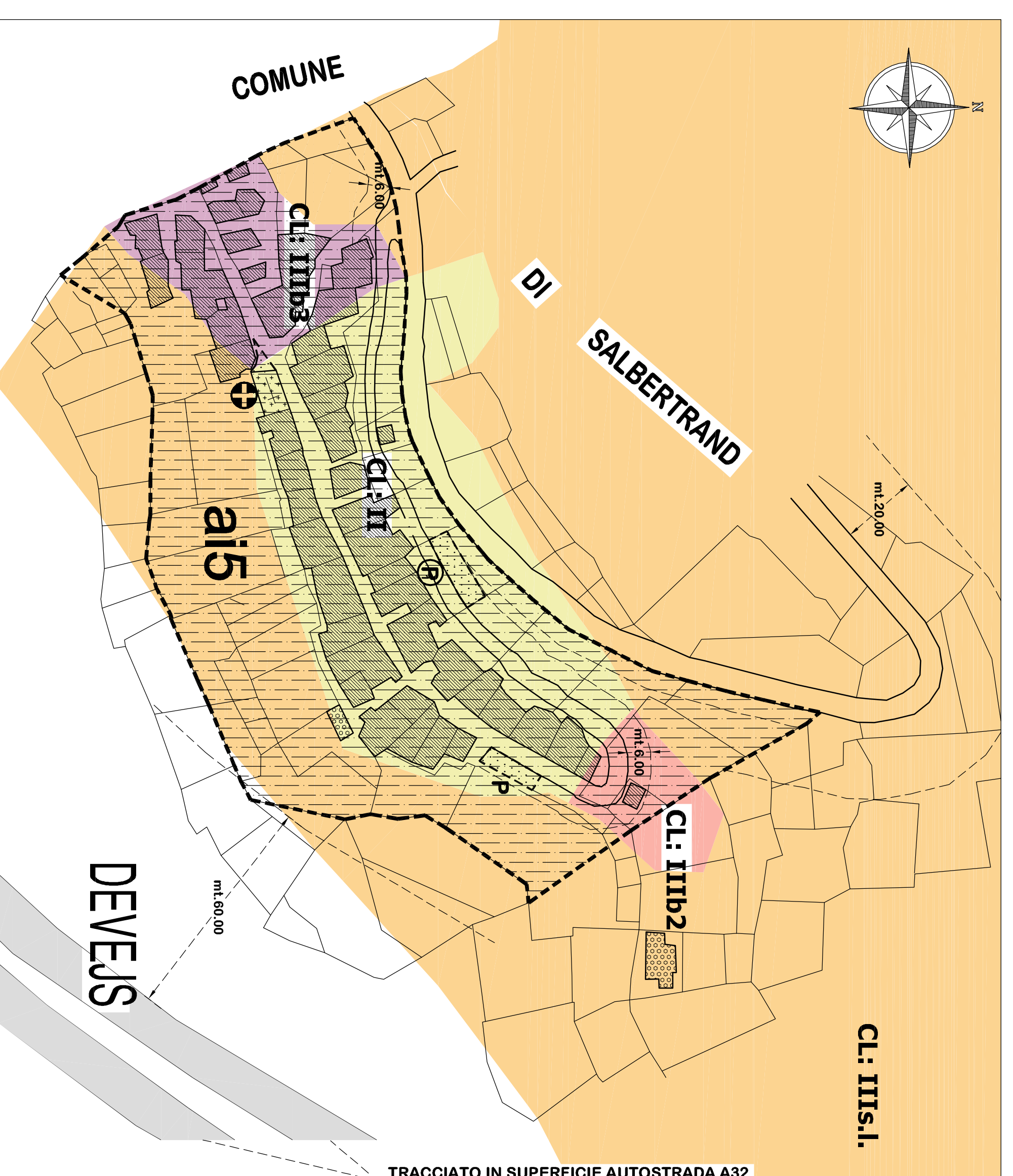
N. Le porzioni di territorio comprese nella presente carta, esterne alle perimetrazioni di classe di idoneità urbanistica citate in legenda, ricadono in classe IIIa.

- #### LEGENDA ZONE URBANISTICHE
- ai<sub>3</sub> Ammaestramento rurale frazionale
  - ar<sub>1</sub>, ar<sub>2</sub> Nucleo frazionale rurale (agricolo abitativo)
  - Area a servizi (zona per pista da fondo)

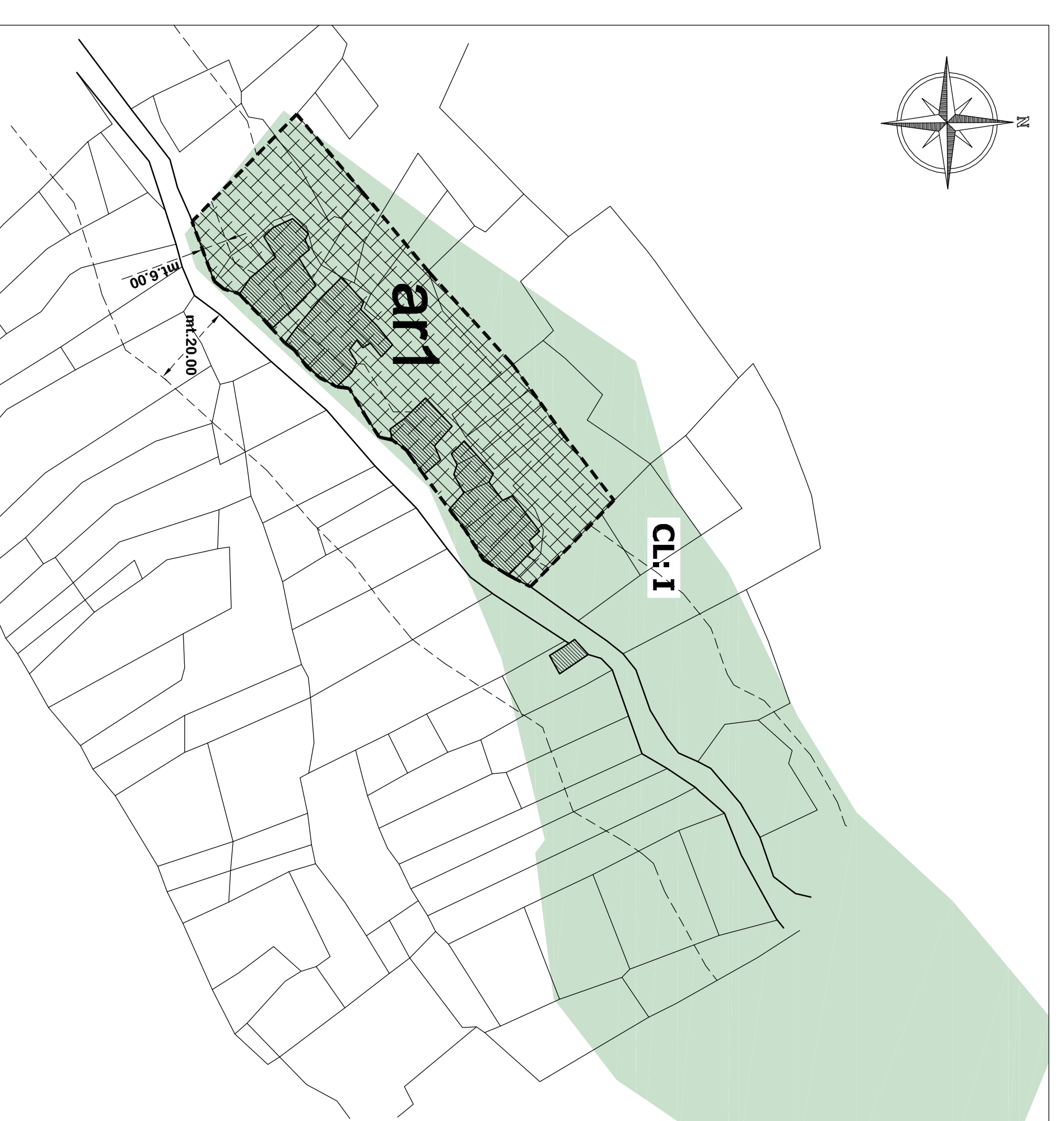
#### LEGENDA RETINATURE

- 2 Nucleo antico originario di interesse storico ambientale
- 4 Fabbricato senza interesse
- 5 Fabbricato inserito nell'ambiente
- 6 Documento
- 7 Area a servizi
- 8 Sotto-aree
- Sostituzione Edilizia

- Fasce fluviali
- limite tra la Fascia A e la Fascia B
- limite tra la Fascia B e la Fascia C
- limite esterno della Fascia C



CHAMPBONS SUP.



CHAMPBONS INF.